



# ROUTE BLEUE

# RIVIÈRE CHÂTEAUGUAY

## PARCOURS SAINTE-MARTINE À MERCIER

### RESPONSABILITÉS DU PAGAYEUR

#### L'ENVIRONNEMENT



Prenez connaissance de la météo et des conditions de navigation. Température, vent, bourrasque, soleil, pluie, orage, brouillard, etc.



Assurez-vous de connaître le courant de la rivière. Consulter le débit, prenez connaissance des obstacles, dangers et rapides.

#### LES COMPORTEMENTS



Prenez connaissance du parcours. Assurez-vous que la difficulté de la section corresponde aux compétences des pagayeurs.



Réfugiez-vous sur la berge en cas d'orage ou d'intempéries.



Abstenez-vous de consommer des drogues ou de l'alcool avant et pendant l'activité.



Formez un groupe (3 embarcations recommandées).



Faites un plan de sortie et partagez-le avec une personne de confiance.



Restez en tout temps à portée de voix du groupe. Soyez attentifs les uns aux autres.



Respectez les autres utilisateurs et riverains.



Soyez visible auprès des autres utilisateurs et traversez rapidement un chenal de navigation.



Respectez la flore en la laissant intacte. Observez la faune à distance.



Débarquez uniquement sur les sites désignés, pour protéger les habitats vulnérables en laissant ces endroits intacts.



Ramenez tous vos déchets et disposez-en d'une façon adéquate.

#### L'ÉQUIPEMENT



Portez un vêtement isothermique en eau froide. T°eau < 15°C ou T°eau + T°air < 37°C.



Apportez une copie de la carte avec vous, un moyen de communication ainsi que les numéros d'urgence.



Utilisez des équipements et vêtements adaptés au milieu et en bon état. Portez des chaussures fermées en tout temps.



Portez votre vêtement de flottaison individuel (VFI) en tout temps.



Lavez votre embarcation pour ne pas propager d'espèces exotiques envahissantes.

Malgré le soin apporté à la préparation de cette carte, nous ne pouvons pas garantir son exactitude. Il est de votre responsabilité de prendre les mesures nécessaires à la pratique de votre activité nautique en toute sécurité.

### FICHE TECHNIQUE



#### DÉPART/ARRIVÉE

Domaine-de-la-Pêche-au-Saumon Nord  
1 Rue du Pont, Sainte-Martine, QC J0S 1V0



#### LONGUEUR DU PARCOURS :

13 km - Aller simple  
Eau vive (rivière classe 1)



#### DURÉE ESTIMÉE :

3h à 6h30



#### PÉRIODE PAGAYABLE :

Juin à septembre



#### DÉBIT D'EAU :

Maximum suggéré : 150 m3/s  
Minimum suggéré : 2 m3/s  
Station hydrométrique 030905

### AVERTISSEMENTS

- Vérifiez que le débit d'eau actuel se situe dans la zone suggérée.
- Ne naviguez pas dans les 48 heures suivant de fortes pluies, en raison de la qualité de l'eau variable.
- Gardez la rive gauche à l'approche du seuil 2 à mi-parcours pour faire le portage sur les roches visibles.
- Gardez la rive droite en fin de parcours pour arriver sous le pont de l'autoroute 30 (autoroute de l'Acier).
- Le niveau d'eau est bas en fin de parcours. Grattage possible.



COUVERTURE CELLULAIRE : OUI  
SERVICES D'URGENCES : 911

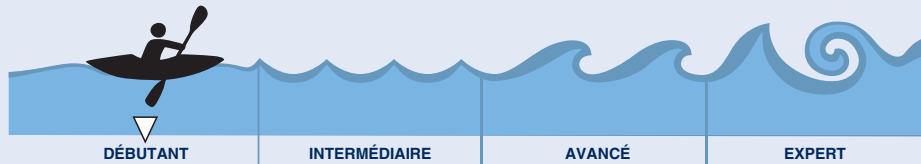
### DESCRIPTION DU PARCOURS

Cette section de la rivière Châteauguay entre Sainte-Martine et Mercier propose un parcours de 13 km en aller simple, avec des tronçons en eau vive. Environ 4h30 de pagayage vous offriront une expérience enrichissante dans un environnement dynamique et stimulant, idéal pour les débutants souhaitant explorer l'eau vive.

### DÉFINITION DE NIVEAU

Niveau du parcours : Débutant ●

Les débutants peuvent naviguer de façon sécuritaire sur des plans d'eau simples où les dangers sont limités.



BREVETS : (il est suggéré d'avoir minimalement un de ces brevets)

- Canot eau vive 2
- Kayak eau vive 2
- Planche à pagaie eau vive 3 (SUP Rivière 1)

INFORMATIONS ET FORMATIONS : [canot-kayak.qc.ca](http://canot-kayak.qc.ca) et [eauvivequebec.ca](http://eauvivequebec.ca)

VENTS	MÉTÉO	DÉBIT D'EAU	CARTE INTERACTIVE




La route bleue



La route bleue



[laroutebleue.ca](http://laroutebleue.ca)





**ROUTE BLEUE**

# RIVIÈRE CHÂTEAUGUAY

SECTION STE-MARTINE - MERCIER



**PARCOURS**

**Sainte-Martine - Mercier** Débutant

→ Aller simple 13 km ⌚ 3h à 6h30

**ARRIVÉE**

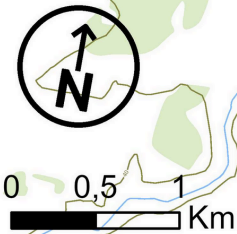
Quai de mise à l'eau (Km 13)  
Pont de l'autoroute 30

**ÉLÉMENTS DU PARCOURS**

	Accès <i>Put-in/Take-out</i>		Parcours <i>Route</i>
	Accueil et service <i>Service Center</i>		Autre parcours <i>Other route</i>
	Aire de repos <i>Rest area</i>		Barrage <i>Dam</i>
	Eau potable <i>Drinking water</i>		Bâtiment <i>Building</i>
	Point de vue <i>Scenic Viewpoint</i>		Église <i>Church</i>
	Restaurant/Épicerie <i>Restaurant/Grocery store</i>		Seuil <i>Threshold</i>
	Site patrimonial <i>Heritage Site</i>		Chemin de fer <i>Railway</i>
	Stationnement <i>Parking</i>		Courbe de niveau (m) <i>Topographic Contour (m)</i>
	Stationnement ** <i>Parking</i>		Ligne électrique <i>Power line</i>
	Table à pique-nique <i>Picnic table</i>		Route <i>Road</i>
	Toilette <i>Toilet</i>		Rivière <i>River</i>
	Attention <i>Attention</i>		Aire protégée * <i>Protected area</i>
	Danger <i>Danger</i>		Forêt <i>Forest</i>
	Sortie d'urgence <i>Emergency Exit</i>		Plan d'eau <i>Water surface</i>
	Portage/Sentier <i>Portage/Trail</i>		Zone danger <i>Danger zone</i>

\* Sanctuaire de pêche, défense de pêcher.  
\*\* Stationnement en bordure de rue.

**EN CAS D'URGENCE  
COMPOSEZ LE 911**



**DÉPART**

Domaine-de-la-Pêche-au-Saumon Nord

**DÉPART**

Mise à l'eau principale  
Domaine-de-la-Pêche-au-Saumon Nord

**DÉPART**

Mise à l'eau alternative  
Domaine-de-la-Pêche-au-Saumon Sud

**Domaine-de-la-Pêche-au-Saumon**

Sources : CDPNQ(2020), MFFP(2016), BDTQ(2019), Hydro-Québec(2023). Fond de carte: NRCan, Esri Canada et Contribution de la communauté canadienne des cartes.  
Réalisé par : © La route bleue, Mars 2024