

RESPONSABILITÉS DU PAGAYEUR

L'ENVIRONNEMENT



Prenez connaissance de la météo et des conditions de navigation. Température, vent, bourrasque, soleil, pluie, orage, brouillard, etc.

LES COMPORTEMENTS



Prenez connaissance du parcours. Assurez-vous que la difficulté de la section corresponde aux compétences des pagayeurs.



Réfugiez-vous sur la berge en cas d'orage ou d'intempéries.



Abstenez-vous de consommer des drogues ou de l'alcool avant et pendant l'activité.



Formez un groupe (3 embarcations recommandées).



Faites un plan de sortie et partagez-le avec une personne de confiance.



Restez en tout temps à portée de voix. Soyez attentifs les uns aux autres.



Respectez les autres utilisateurs et riverains.



Soyez visibles auprès des autres utilisateurs et traversez rapidement un chenal de navigation.



Respectez la flore en la laissant intacte. Observez la faune à distance.



Débarquez uniquement sur les sites désignés, pour protéger les habitats vulnérables en laissant ces endroits intacts.



Ramenez tous vos déchets et disposez-en d'une façon adéquate.

L'ÉQUIPEMENT



Portez un vêtement isothermique en eau froide. T°eau < 15°C ou T°eau + T°air < 37°C.



Apportez une copie de la carte avec vous, un moyen de communication ainsi que les numéros d'urgence.



Utilisez des équipements et vêtements adaptés au milieu et en bon état. Portez des chaussures fermées en tout temps.



Portez votre vêtement de flottaison individuel (VFI) en tout temps.



Lavez votre embarcation pour ne pas propager d'espèces exotiques envahissantes.

Malgré le soin apporté à la préparation de cette carte, nous ne pouvons pas garantir son exactitude. Il est de votre responsabilité de prendre les mesures nécessaires à la pratique de votre activité nautique en toute sécurité.

FICHE TECHNIQUE



DÉPART/ARRIVÉE

Stationnement Parc Saint-Pierre : (45.329789, -73.969882)

Mise à l'eau du parcours : (45.329834, -73.971670)



LONGUEUR DU PARCOURS :

6 km - Aller-retour
Eau calme (Zone 1)



DURÉE ESTIMÉE :

1h30 à 3h



PÉRIODE PAGAYABLE :

Juin à septembre

AVERTISSEMENTS

- Lorsque le vent dépasse 15 km/h, il est recommandé de faire face au vent à l'aller et de bénéficier d'un vent de dos au retour.
- Vérifier la longueur des portages lors de la planification de votre sortie.
- Porter une attention particulière aux cyclistes lors des portages en bordure de la piste cyclable.
- Respecter la signalisation en vigueur près des écluses.
- Ne naviguez pas dans les 48 heures suivant de fortes pluies, en raison de la qualité de l'eau variable.



COUVERTURE CELLULAIRE : OUI
SERVICES D'URGENCES : 911

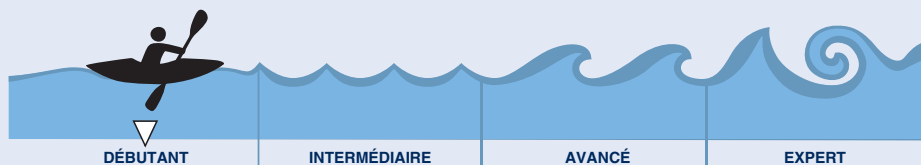
DESCRIPTION DU PARCOURS

Une des 5 sections sur le canal de Soulanges où il est possible d'accéder à une mise à l'eau pour s'aventurer dans le canal. Il s'agit d'une section de 6 kilomètres en aller-retour. Il faudra environ 2h pour réaliser le parcours. Vous pourrez compléter votre journée d'activité nautique en profitant de la piste cyclable Soulanges qui longe le canal sur près de 23,5 kilomètres.

DÉFINITION DE NIVEAU

Niveau du parcours : Débutant ●

Les débutants peuvent naviguer de façon sécuritaire sur des plans d'eau simples où les dangers sont limités.



BREVETS : (il est suggéré d'avoir minimalement un de ces brevets)

- Kayak de mer ou récréatif 1
- Canotage 1
- Planche à pagaie eau calme 1 (SUP Essentiels)

INFORMATIONS ET FORMATIONS : canot-kayak.qc.ca et eauvivequebec.ca

VENTS	MÉTÉO	CARTE INTERACTIVE



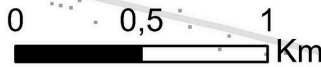
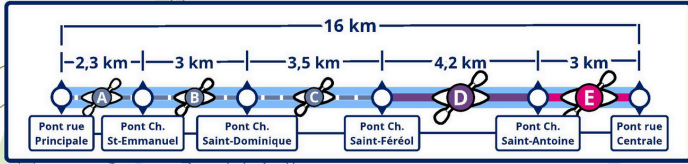
ROUTE BLEUE

Rivière des Outaouais



CANAL DE SOULANGES

SECTION POINTE-DES-CASCADES - LES CÈDRES



DÉPART/ARRIVÉE

Mise à l'eau
Pont rue Centrale

POINTE-DES-CASCADES

PARCOURS

D Pont Ch. Saint-Féréol **Débutant**
 Aller-retour 8,4 km 2h à 4h30

E Pont Ch. Saint-Antoine **Débutant**
 Aller-retour 6 km 1h30 à 3h

DÉPART/ARRIVÉE

Mise à l'eau
Pont Ch. Saint-Antoine

ÉLÉMENTS DU PARCOURS

	Accès Put-in/Take-out		Parcours Route
	Aire de jeux Playground		Autre parcours Other route
	Aire de repos Rest area		Portage/Sentier Portage/Trail
	Stationnement Parking		Bâtiment Building
	Piste cyclable Bike path		Borne kilométrique Kilometer post
	Table à pique-nique Picnic table		Église Church
	Toilette Toilet		Courbe de niveau (m) Topographic Contour (m)
	Zone de déchargement Unloading zone		Route
	Danger		Rivière River
			Forêt Forest
			Plan d'eau Water surface

**EN CAS D'URGENCE
COMPOSEZ LE 911**

DÉPART/ARRIVÉE

Mise à l'eau
Pont Ch. Saint-Féréol

LES CÈDRES

Sources : CDPNQ(2020), MFFP(2016), BDTQ(2019). Fond de carte: NRCan, Esri Canada et Contribution de la communauté canadienne des cartes. Réalisé par : © La route bleue, Mars 2024