




#### RESPONSABILITÉS DU PAGAYEUR


##### L'ENVIRONNEMENT


 Prenez connaissance de la météo et des conditions de navigation : température, vent, bourrasque, soleil, pluie, orage, brouillard, etc.


 Assurez-vous de connaître l'horaire, l'amplitude des marées et de consulter l'atlas des courants.


##### LES COMPORTEMENTS


 Prenez connaissance du parcours. Assurez-vous que la difficulté de la section corresponde aux compétences des pagayeurs.


 Réfugiez-vous sur la berge en cas d'orage ou d'intempéries.


 Abstenez-vous de consommer des drogues ou de l'alcool avant et pendant l'activité.


 Formez un groupe (3 embarcations recommandées).


 Faites un plan de sortie et partagez-le avec une personne de confiance.


 Restez en tout temps à portée de voix. Soyez attentifs les uns aux autres.

 Respectez les autres utilisateurs et riverains.


 Soyez visibles auprès des autres utilisateurs et traversez rapidement un chenal de navigation.


 Respectez la flore en la laissant intacte. Observez la faune à distance.


 Débarquez uniquement sur les sites désignés pour protéger les habitats vulnérables en laissant ces endroits intacts.

 Ramenez tous vos déchets et disposez-en d'une façon adéquate.


##### L'ÉQUIPEMENT

 Portez un vêtement isothermique en eau froide. T° eau < 15 °C ou T° eau + T° air < 37 °C.

 Apportez une copie de la carte avec vous, un moyen de communication ainsi que les numéros d'urgence.

 Utilisez des équipements et vêtements adaptés au milieu et en bon état. Portez des chaussures fermées en tout temps.

 Portez votre vêtement de flottaison individuel (VFI) en tout temps.

 Lavez votre embarcation pour ne pas propager d'espèces exotiques envahissantes.

Malgré le soin apporté à la préparation de cette carte, nous ne pouvons pas garantir son exactitude. Il est de votre responsabilité de prendre les mesures nécessaires à la pratique de votre activité nautique en toute sécurité.

#### FICHE TECHNIQUE



##### DÉPART

Parc des Navigateurs  
26 Rte du Quai, Lotbinière, QC G0S 1S0

##### ARRIVÉE

Domaine Joly-De Lotbinière  
7015 Rte de Pointe Platon, Sainte-Croix,  
QC G0S 2H0



##### LONGUEUR DU PARCOURS

11 km - Linéaire  
Marin (zone II)



##### DURÉE ESTIMÉE

2 h à 4 h



##### PÉRIODE PAGAYABLE

Mai à octobre



##### MARÉES

Impact modéré sur la mise à l'eau et sur la navigation.



##### HORAIRE

Départ et arrivés : 2h avant la pleine mer et 2h avant la basse mer

#### AVERTISSEMENTS

- Planifier votre sortie et votre point de départ afin de profiter du courant de marée;
- Présence de vastes estrans à marée basse; planifiez votre sortie en conséquence;
- Attention ! La marée peut créer des zones de turbulences intenses et des rapides de marée selon l'état de la mer;
- Portage de 600 m pour rejoindre le stationnement du Domaine Joly-De Lotbinière;
- Soyez vigilant au trafic maritime dans l'estuaire fluvial et naviguez à l'extérieur de la voie navigable;
- Assurez-vous de payer les droits d'accès au Domaine Joly-De Lotbinière si vous souhaitez circuler sur le site, aire de repos permise sans frais.



**SERVICE D'URGENCE**  
Numéro d'urgence : 911  
Couverture cellulaire : Acceptable

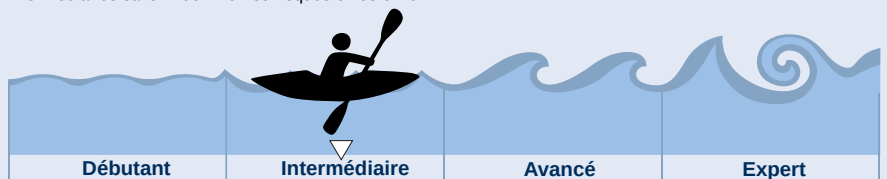
#### DESCRIPTION DU PARCOURS

Ce parcours linéaire de 11 km longe des falaises de 70 mètres de haut, formées par l'accumulation de sédiments marins issus des Laurentides et des Appalaches, il y a près de 500 millions d'années. L'érosion par les cours d'eau y a sculpté plusieurs canyons, dont un présentant une forme singulière visible uniquement depuis le fleuve : le cœur de Lotbinière. Une immersion dans l'histoire géologique régionale.

#### DÉFINITION DE NIVEAU

##### Niveau du parcours : Intermédiaire


Pagayeurs et pagayeurs ayant une certaine expérience et des formations leur permettant d'intégrer dans leur pratique les éléments de sécurité liés à l'activité. De manière générale, les pagayeurs et pagayeurs intermédiaires savent identifier les risques et les éviter.



#### BREVETS (il est suggéré d'avoir minimalement un de ces brevets)

- Kayak de Mer 2 • Sécurité en Kayak de Mer. Planche à pagaie Randonnée 3 (SUP Rando 1)
- INFORMATIONS ET FORMATIONS : [canot-kayak.qc.ca](http://canot-kayak.qc.ca) et [eauvivequebec.ca](http://eauvivequebec.ca)

VENTS	MÉTÉO	MARÉES	CARTE INTERACTIVE	FRAIS D'ACCÈS





ROUTE BLEUE

# ESTUAIRE FLUVIAL

DU SAINT-LAURENT

SECTION LOTBINIÈRE

### RAPIDES RICHELIEU

3 à 5 Noeuds

MAXIMUM

0 à 1 Noeuds

MINIMUM

0 à 1h avant la basse mer à Québec    1 à 2h après la pleine mer à Québec

### PARCOURS

**A** Parcours de la chute en cœur Intermédiaire

→ Linéaire    11 km    ⌚ 2 h à 4 h

**B** Boucle des Rapides Richelieu Avancé

↻ Boucle    23 km    ⌚ 3 h à 6 h



NAD 1983 MTQ Lambert  
1:60 000

**Danger**

Bouée de navigation  
Restez éloignés

**Terrain des loisirs**  
Accessible à pleine mer

### DÉPART/ARRIVÉE

Parc des Navigateurs

### DÉPART/ARRIVÉE

Domaine Joly-De Lotbinière  
Portage de 600 m (accueil et stationnement)

### Domaine Joly-De Lotbinière

### ÉLÉMENTS DU PARCOURS

	Accès <i>Put-in/Take-out</i>		Attention <i>Attention</i>
	Accueil et service payant <i>Paid service center</i>		Danger <i>Danger</i>
	Aire de repos <i>Rest area</i>		Direction du courant <i>Current direction</i>
	Camping avec services <i>Campground with services</i>		Église <i>Church</i>
	Eau potable <i>Drinking water</i>		Parcours <i>Route</i>
	Halte VR <i>RV nite stop</i>		Parcours (autre) <i>Route (other)</i>
	Point de vue <i>Scenic viewpoint</i>		Courbe de niveau (m) <i>Topographic contour (m)</i>
	Rampe de mise à l'eau payante <i>Paid boat ramp</i>		Falaise <i>Cliff</i>
	Restaurant/Épicerie <i>Restaurant/Grocery store</i>		Liaison maritime <i>Maritime liaison</i>
	Site patrimonial <i>Heritage site</i>		Rivière <i>River</i>
	Stationnement <i>Parking</i>		Route <i>Road</i>
	Table à pique-nique <i>Picnic table</i>		Estran <i>Foreshore</i>
	Toilettes <i>Toilets</i>		Forêt <i>Forest</i>
			Plan d'eau <i>Body of water</i>

Sources : CDPNQ (2020), MFFP (2016), BDTQ (2019), SHC (2008). Fond de carte: NRCan, Esri Canada et Contribution de la communauté canadienne des cartes.  
Caractérisation : Août 2024, marnage de 3,5 m  
Réalisé par : © La route bleue, mai 2025

**EN CAS D'URGENCE**  
**COMPOSEZ LE 911**