

RESPONSABILITÉS DU PAGAYEUR

L'ENVIRONNEMENT



Prenez connaissance de la météo et des conditions de navigation. Température, vent, bourrasque, soleil, pluie, orage, brouillard, etc.

LES COMPORTEMENTS



Prenez connaissance du parcours. Assurez-vous que la difficulté de la section corresponde aux compétences des pagayeurs.



Réfugiez-vous sur la berge en cas d'orage ou d'intempéries.



Abstenez-vous de consommer des drogues ou de l'alcool avant et pendant l'activité.



Formez un groupe (3 embarcations recommandées).



Faites un plan de sortie et partagez-le avec une personne de confiance.



Restez en tout temps à portée de voix. Soyez attentifs les uns aux autres.



Respectez les autres utilisateurs et riverains.



Soyez visibles auprès des autres utilisateurs et traversez rapidement un chenal de navigation.



Respectez la flore en la laissant intacte. Observez la faune à distance.



Débarquez uniquement sur les sites désignés, pour protéger les habitats vulnérables en laissant ces endroits intacts.



Ramenez tous vos déchets et disposez-en d'une façon adéquate.

L'ÉQUIPEMENT



Portez un vêtement isothermique en eau froide. T°eau < 15°C ou T°eau + T°air < 37°C.



Apportez une copie de la carte avec vous, un moyen de communication ainsi que les numéros d'urgence.



Utilisez des équipements et vêtements adaptés au milieu et en bon état. Portez des chaussures fermées en tout temps.



Portez votre vêtement de flottaison individuel (VFI) en tout temps.



Lavez votre embarcation pour ne pas propager d'espèces exotiques envahissantes.

Malgré le soin apporté à la préparation de cette carte, nous ne pouvons pas garantir son exactitude. Il est de votre responsabilité de prendre les mesures nécessaires à la pratique de votre activité nautique en toute sécurité.

FICHE TECHNIQUE



DÉPART/ARRIVÉE

Mise à l'eau A : 60 Chem. du Lac Simon, Saint-Léonard-de-Portneuf, QC G0A 4A0

Mise à l'eau B : 100 Chem. du Lac Simon, Saint-Léonard-de-Portneuf, QC G0A 4A0



LONGUEUR DU PARCOURS :

Boucle 5,5 km
Eau calme (Classe 0)



DURÉE ESTIMÉE :

Boucle 1h30 à 2h30



PÉRIODE PAGAYABLE :

Juin à septembre

AVERTISSEMENTS

- Ne vous arrêtez pas sur l'île privée et veillez à respecter les zones désignées comme aires de repos indiqués sur la carte.
- Assurez-vous de nettoyer votre embarcation avant et après votre sortie sur le plan d'eau afin d'éviter la propagation d'espèces exotiques.
- Assurez-vous de régler les frais de stationnement au centre d'accueil du Lac Simon ou à la Plage municipale.



COUVERTURE CELLULAIRE : OUI
SERVICES D'URGENCES : 911

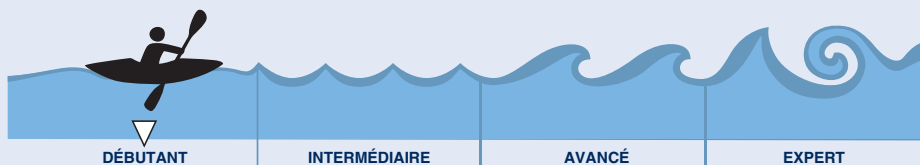
DESCRIPTION DU PARCOURS

Découvrez ce lac intime et discret, sous forme d'un parcours en boucle de 6 km sur le Lac Simon. La longueur est idéale pour des pagayeurs débutants et souhaite faire une petite sortie sur un plan d'eau calme.

DÉFINITION DE NIVEAU

Niveau du parcours : Débutant ●

Les débutants peuvent naviguer de façon sécuritaire sur des plans d'eau simples où les dangers sont limités.




BREVETS : (il est suggéré d'avoir minimalement un de ces brevets)

- Kayak de mer ou récréatif 1
- Canotage 1
- Planche à pagaie eau calme 1

INFORMATIONS ET FORMATIONS : canot-kayak.qc.ca et eauvivequebec.ca

VENTS	MÉTÉO	CARTE INTERACTIVE





ROUTE BLEUE

LAC SIMON

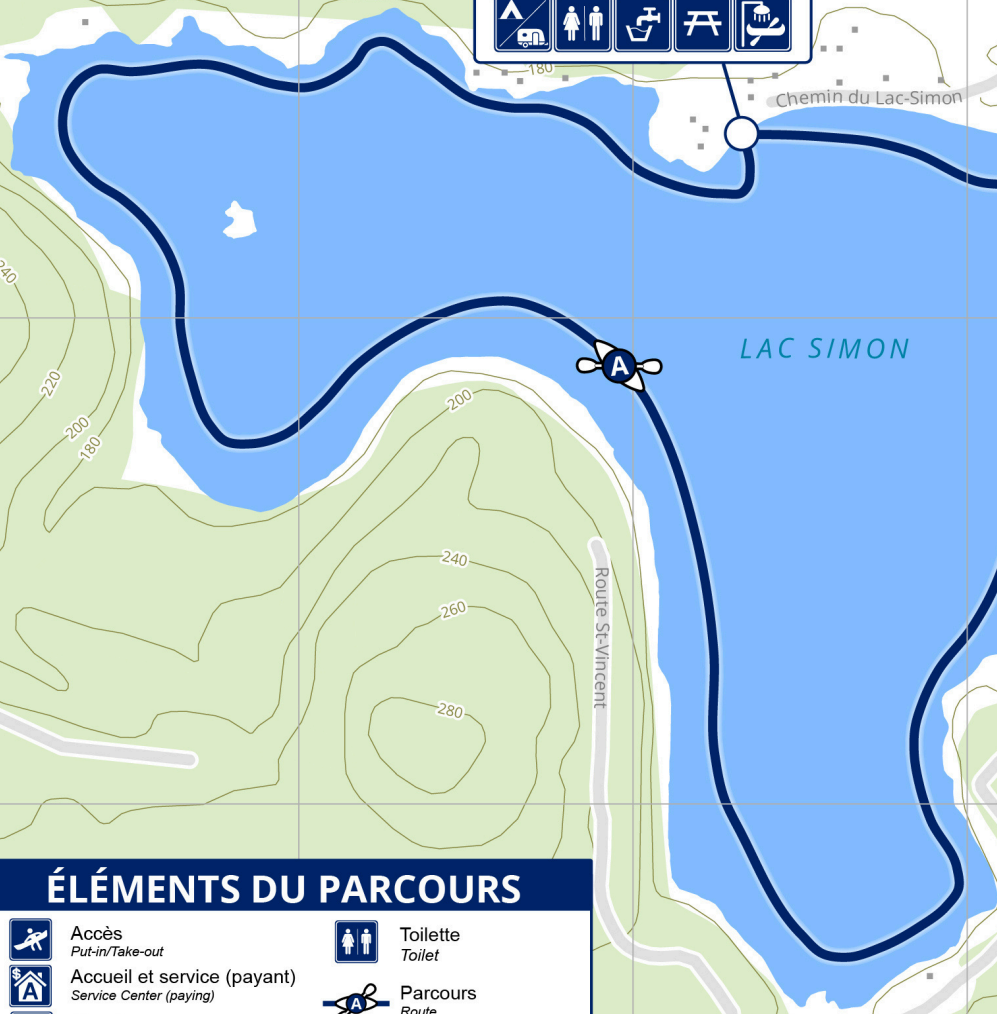
SECTEUR SAINT-LÉONARD-DE-PORTNEUF



SAINT-LÉONARD-DE-PORTNEUF

DÉPART/ARRIVÉE
Mise à l'eau principale
 Centre Vacances Lac Simon

DÉPART/ARRIVÉE
Mise à l'eau alternative
 Plage municipale



SAINTE-CHRISTINE-D'AUVERGNE

ÉLÉMENTS DU PARCOURS

Accès <i>Put-in/Take-out</i>	Toilette <i>Toilet</i>
Accueil et service (payant) <i>Service Center (paying)</i>	Parcours <i>Route</i>
Aire de repos <i>Rest area</i>	Bâtiment <i>Building</i>
Camping avec services <i>Campground with service</i>	Courbe de niveau (m) <i>Topographic Contour (m)</i>
Eau potable <i>Drinking water</i>	Rivière <i>River</i>
Location d'équipement <i>Equipment Renting</i>	Route <i>Road</i>
Station de lavage <i>Wash Station</i>	Forêt <i>Forest</i>
Stationnement <i>Parking</i>	Plan d'eau <i>Body of water</i>
Table à pique-nique <i>Picnic table</i>	

**EN CAS D'URGENCE
 COMPOSEZ LE 911**

PARCOURS

Boucle Lac Simon Débutant

Boucle 5,5 km 1h30 à 2h30

Sources : CDPNQ(2020), MFFP(2016), BDTQ(2019). Fond de carte: NRCan, Esri Canada et Contribution de la communauté canadienne des cartes. Réalisé par : © La route bleue, Février 2024