




RESPONSABILITÉS DU PAGAYEUR


L'ENVIRONNEMENT


 Prenez connaissance de la météo et des conditions de navigation : température, vent, bourrasque, soleil, pluie, orage, brouillard, etc.

 Assurez-vous de comprendre le sens et la force du courant. Consultez le débit d'eau sur le parcours.


LES COMPORTEMENTS


 Prenez connaissance du parcours. Assurez-vous que la difficulté de la section corresponde aux compétences des pagayeurs.


 Réfugiez-vous sur la berge en cas d'orage ou d'intempéries.


 Abstenez-vous de consommer des drogues ou de l'alcool avant et pendant l'activité.


 Formez un groupe (3 embarcations recommandées).


 Faites un plan de sortie et partagez-le avec une personne de confiance.


 Restez en tout temps à portée de voix. Soyez attentifs les uns aux autres.

 Respectez les autres utilisateurs et riverains.


 Soyez visibles auprès des autres utilisateurs et traversez rapidement un chenal de navigation.


 Respectez la flore en la laissant intacte. Observez la faune à distance.


 Débarquez uniquement sur les sites désignés, pour protéger les habitats vulnérables en laissant ces endroits intacts.

 Ramenez tous vos déchets et disposez-en d'une façon adéquate.


L'ÉQUIPEMENT

 Portez un vêtement isothermique en eau froide. T° eau < 15 °C ou T° eau + T° air < 37 °C.

 Apportez une copie de la carte avec vous, un moyen de communication ainsi que les numéros d'urgence.

 Utilisez des équipements et vêtements adaptés au milieu et en bon état. Portez des chaussures fermées en tout temps.


 Portez votre vêtement de flottaison individuel (VFI) en tout temps.

 Lavez votre embarcation pour ne pas propager d'espèces exotiques envahissantes.

Malgré le soin apporté à la préparation de cette carte, nous ne pouvons pas garantir son exactitude. Il est de votre responsabilité de prendre les mesures nécessaires à la pratique de votre activité nautique en toute sécurité.


FICHE TECHNIQUE

 **DÉPART/ARRIVÉE**
PLACE FRANÇOIS-DE SALES-GERVAIS
[160 Rue Ducharme, Contrecoeur, QC](#)
[J0L 1C0](#)

 **LONGUEUR DU PARCOURS**
6,4 km - boucle
Eau calme - zone II

 **DURÉE ESTIMÉE**
1 h à 2 h

 **PÉRIODE PAGAYABLE**
Juin à septembre

 **DÉBIT D'EAU**
Minimum suggéré : 6 400 m³/s
Maximum suggéré : 11 200 m³/s
Station hydrométrique 001003


DESCRIPTION DU PARCOURS

Le Chenal Castover offre un circuit court en boucle, parfait pour une sortie intermédiaire. Profitez des eaux paisibles et des paysages naturels tout en découvrant la richesse de la zone protégée. Ce parcours est idéal pour une balade plus rapide tout en restant connecté à la nature.

DÉFINITION DE NIVEAU

Niveau du parcours : Intermédiaire ■

Pagayeurs et pagayuses ayant une certaine expérience et des formations leur permettant d'intégrer dans leur pratique les éléments de sécurités liés à l'activité. De manière générale, les pagayeurs et pagayuses intermédiaires savent identifier les risques et les éviter.



BREVETS : (il est suggéré d'avoir minimalement un de ces brevets)

- Canot eau calme 2
- Kayak de mer 2
- Planche à pagaie eau calme 2 (SUP Avancé)

INFORMATIONS ET FORMATIONS : [canot-kayak.qc.ca](#) et [eauvivequebec.ca](#)

VENTS	MÉTÉO	DÉBIT D'EAU	CARTE INTERACTIVE
			

AVERTISSEMENTS

- Ne naviguez pas dans les 48 heures suivant de fortes pluies, en raison de la qualité de l'eau variable;
- Effectuer le parcours dans le sens horaire si les vents viennent du sud-ouest à ouest (SW-W), et dans le sens antihoraire si les vents proviennent du nord-est à est (NE-E);
- Il est strictement interdit de débarquer sur les îles : Réserve national de faune.



COUVERTURE CELLULAIRE : TRÈS BONNE
SERVICES D'URGENCE : 911



ROUTE BLEUE

TRONÇON FLUVIAL DU SAINT-LAURENT SECTION CONTRECOEUR

ÉLÉMENTS DU PARCOURS

	Accès <i>Put-in/Take-out</i>		Église <i>Church</i>
	Accueil et service <i>Service Center</i>		Chemin de fer <i>Railway</i>
	Aire de repos <i>Rest area</i>		Courbe de niveau (m) <i>Topographic Contour (m)</i>
	Eau potable <i>Drinking water</i>		Direction du parcours <i>Direction Route</i>
	Location d'équipement <i>Equipment Renting</i>		Liaison maritime <i>Maritime liaison</i>
	Port de plaisance <i>Marina</i>		Parcours <i>Route</i>
	Point de vue <i>Scenic Viewpoint</i>		Parcours (autre) <i>Route (other)</i>
	Restaurant/Épicerie <i>Restaurant/Grocery store</i>		Portage/Sentier <i>Portage/Trail</i>
	Stationnement <i>Parking</i>		Route <i>Road</i>
	Table à pique-nique <i>Picnic table</i>		Rivière <i>River</i>
	Toilette <i>Toilet</i>		Aire protégée* <i>Protected area</i>
	Danger <i>Danger</i>		Forêt <i>Forest</i>
	Obstacle <i>Obstacle</i>		Lisière fluviale <i>Riverbank</i>
	Bâtiment <i>Building</i>		Plan d'eau <i>Water surface</i>
	Direction du courant <i>Current direction</i>		

*Milieux naturels ne pas débarquer de l'embarcation.

**EN CAS D'URGENCE
COMPOSEZ LE 911**

i PARCOURS			
	Tour de la Grande-île	Intermédiaire	
	Boucle	14 km	2 h 30 à 4 h 30
	Chenal Castover	Intermédiaire	
	Boucle	6,4 km	1 h à 2 h
	Chenal du Chasseur	Débutant	
	Aller-retour	4,4 km	1 h à 2 h

FLEUVE SAINT-LAURENT

POINT DE RETOUR
Chenal du Chasseur (km 2.2)

DÉPART/ARRIVÉE

Mise à l'eau
Place François-De Sales-Gervais

DÉPART/ARRIVÉE

Mise à l'eau
Parc Cartier-Richard

Danger

Bouée de navigation
Restez éloigné

Liaison maritime

Navigation motorisée

0 0,5 1 km

NAD 1983 MTQ Lambert
1:30 000

Sources : CDPNQ (2020), MFFP (2016), BDTQ (2019). Fond de carte: NRCan, Esri Canada et contribution de la communauté canadienne des cartes.
Caractérisation : 28 juillet 2022 ; Débit : 9 115 m³/s
Réalisé par : © La route bleue, février 2025