




#### RESPONSABILITÉS DU PAGAYEUR


##### L'ENVIRONNEMENT


 Prenez connaissance de la météo et des conditions de navigation : température, vent, bourrasque, soleil, pluie, orage, brouillard, etc.

 Assurez-vous de connaître l'horaire, l'amplitude des marées et de consulter l'atlas des courants.


##### LES COMPORTEMENTS


 Prenez connaissance du parcours. Assurez-vous que la difficulté de la section corresponde aux compétences des pagayeurs.


 Réfugiez-vous sur la berge en cas d'orage ou d'intempéries.


 Abstenez-vous de consommer des drogues ou de l'alcool avant et pendant l'activité.


 Formez un groupe (3 embarcations recommandées).


 Faites un plan de sortie et partagez-le avec une personne de confiance.


 Restez en tout temps à portée de voix. Soyez attentifs les uns aux autres.

 Respectez les autres utilisateurs et riverains.


 Soyez visibles auprès des autres utilisateurs et traversez rapidement un chenal de navigation.


 Respectez la flore en la laissant intacte. Observez la faune à distance.


 Débarquez uniquement sur les sites désignés pour protéger les habitats vulnérables en laissant ces endroits intacts.


 Ramenez tous vos déchets et disposez-en d'une façon adéquate.


##### L'ÉQUIPEMENT

 Portez un vêtement isothermique en eau froide. T° eau < 15 °C ou T° eau + T° air < 37 °C.

 Apportez une copie de la carte avec vous, un moyen de communication ainsi que les numéros d'urgence.

 Utilisez des équipements et vêtements adaptés au milieu et en bon état. Portez des chaussures fermées en tout temps.

 Portez votre vêtement de flottaison individuel (VFI) en tout temps.

 Lavez votre embarcation pour ne pas propager d'espèces exotiques envahissantes.

Malgré le soin apporté à la préparation de cette carte, nous ne pouvons pas garantir son exactitude. Il est de votre responsabilité de prendre les mesures nécessaires à la pratique de votre activité nautique en toute sécurité.

#### FICHE TECHNIQUE



##### DÉPART/ARRIVÉE

Parc de l'île de Leclercville  
8000 Rte Marie-Victorin, Leclercville, QC G0S 2K0

Parc des Navigateurs  
26 Rte du Quai, Lotbinière, QC G0S 1S0



##### LONGUEUR DU PARCOURS

12 km - boucle  
Marin - zone II



##### DURÉE ESTIMÉE

2 h à 4 h



##### PÉRIODE PAGAYABLE

Mai à octobre



##### MARÉES

Impact modéré sur la mise à l'eau et la navigation

#### AVERTISSEMENTS

- Les parcours intermédiaires peuvent être pagayés de manière sécuritaire par des vents modérés ( $\leq 19$  nœuds ou 35km/h);
- Présence de vastes estrans à marée basse; planifiez votre sortie en conséquence;
- Soyez vigilant au trafic maritime dans l'estuaire fluvial et naviguez à l'extérieur de la voie navigable;
- Planifier votre sortie et votre point de départ afin de profiter du courant de marée.



##### HORAIRE

Départ et arrivée : 2 h avant la pleine mer et 2 h avant la basse mer



##### SERVICE D'URGENCE

Numéro d'urgence : 911  
Couverture cellulaire : Acceptable

#### DESCRIPTION DU PARCOURS

Pagayez une boucle de 12 km sur l'estuaire fluvial du Saint-Laurent, entre Leclercville et Lotbinière. Ce parcours en milieu marin offre une immersion dans un habitat riche, où la faune reprend ses droits. Gardez l'œil ouvert pour le bar rayé, espèce emblématique en pleine réintroduction. Un itinéraire où nature, histoire et traditions se rencontrent au fil de l'eau.

#### DÉFINITION DE NIVEAU

##### Niveau du parcours : Intermédiaire

Pagayeurs et pagayeurs ayant une certaine expérience et des formations leur permettant d'intégrer dans leur pratique les éléments de sécurité liés à l'activité. De manière générale, les pagayeurs et pagayeurs intermédiaires savent identifier les risques et les éviter.



#### BREVETS (il est suggéré d'avoir minimalement un de ces brevets)

- Kayak de Mer 2 • Sécurité en Kayak de Mer • Planche à pagaie Randonnée 3 (SUP Rando 1)

#### INFORMATIONS ET FORMATIONS : [canot-kayak.qc.ca](http://canot-kayak.qc.ca) et [eauvivequebec.ca](http://eauvivequebec.ca)

VENTS	MÉTÉO	MARÉES	CARTE INTERACTIVE
			

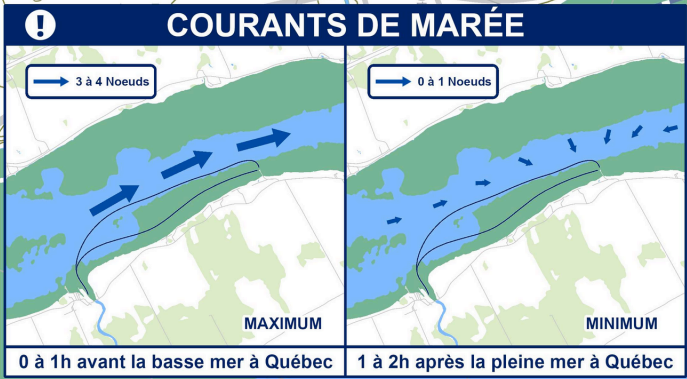


# ROUTE BLEUE

## ESTUAIRE FLUVIAL

DU SAINT-LAURENT

SECTION LECLERCVILLE



### PARCOURS

**A** Boucle de l'île et des Navigateurs **Intermédiaire**

Boucle 12 km 2 h à 4 h

**Danger**

Bouée de navigation  
Restez éloignés

### DÉPART/ARRIVÉE

Parc des Navigateurs

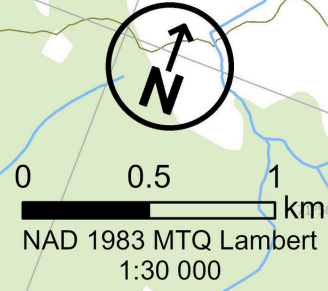
### DÉPART/ARRIVÉE

Parc de l'île de Leclercville

### DÉPART/ARRIVÉE

Mise à l'eau alternative (basse mer)

Rampe du Quai de Leclercville



### ÉLÉMENTS DU PARCOURS

	Accès <i>Put-in/Take-out</i>		Danger <i>Danger</i>
	Aire de repos <i>Rest area</i>		Direction du courant <i>Current direction</i>
	Camping avec services <i>Campground with services</i>		Église <i>Church</i>
	Eau potable <i>Drinking water</i>		Parcours <i>Route</i>
	Hotel/Auberge <i>Hotel/Inn</i>		Parcours (autre) <i>Route (other)</i>
	Rampe de mise à l'eau payante <i>Paid boat ramp</i>		Courbe de niveau (m) <i>Topographic Contour (m)</i>
	Restaurant/Épicerie <i>Restaurant/Grocery store</i>		Rivière <i>River</i>
	Stationnement <i>Parking</i>		Route <i>Road</i>
	Table à pique-nique <i>Picnic table</i>		Estran <i>Foreshore</i>
	Toilettes <i>Toilets</i>		Forêt <i>Forest</i>
			Plan d'eau <i>Body of water</i>

Sources : CDPNQ (2020), MFFP (2016), BDTQ (2019), SHC (2008). Fond de carte: NRCan, Esri Canada et contribution de la communauté canadienne des cartes.  
Caractérisation : Août 2024, marnage de 3,5 m  
Réalisé par : © La route bleue, mai 2025

**EN CAS D'URGENCE**  
**COMPOSEZ LE 911**