

RESPONSABILITÉS DU PAGAYEUR

L'ENVIRONNEMENT

- Prenez connaissance de la météo et des conditions de navigation : température, vent, bourrasque, soleil, pluie, orage, brouillard, etc.
- Assurez-vous de connaître le courant de la rivière. Consultez le débit, prenez connaissance des obstacles, dangers et rapides.

LES COMPORTEMENTS

- Prenez connaissance du parcours. Assurez-vous que la difficulté de la section corresponde aux compétences des pagayeurs.
- Réfugiez-vous sur la berge en cas d'orage ou d'intempéries.
- Abstenez-vous de consommer des drogues ou de l'alcool avant et pendant l'activité.
- Formez un groupe (3 embarcations recommandées).
- Faites un plan de sortie et partagez-le avec une personne de confiance.
- Restez en tout temps à portée de voix. Soyez attentifs les uns aux autres.
- Respectez les autres utilisateurs et riverains.
- Soyez visibles auprès des autres utilisateurs et traversez rapidement un chenal de navigation.
- Respectez la flore en la laissant intacte. Observez la faune à distance.
- Débarquez uniquement sur les sites désignés pour protéger les habitats vulnérables en laissant ces endroits intacts.
- Ramenez tous vos déchets et disposez-en d'une façon adéquate.

L'ÉQUIPEMENT

- Portez un vêtement isothermique en eau froide. T° eau < 15 °C ou T° eau + T° air < 37 °C.
- Apportez une copie de la carte avec vous, un moyen de communication ainsi que les numéros d'urgence.
- Utilisez des équipements et vêtements adaptés au milieu et en bon état. Portez des chaussures fermées en tout temps.
- Portez votre vêtement de flottaison individuel (VFI) en tout temps.
- Lavez votre embarcation pour ne pas propager d'espèces exotiques envahissantes.

Malgré le soin apporté à la préparation de cette carte, nous ne pouvons pas garantir son exactitude. Il est de votre responsabilité de prendre les mesures nécessaires à la pratique de votre activité nautique en toute sécurité.

FICHE TECHNIQUE

- DÉPART/ARRIVÉE**
PARC LINÉAIRE DE LA RIVIÈRE SAINT-CHARLES [45°15'44.6"N 74°07'26.2"W](#)
- PROMENADE NOTRE-DAME-DU-SOUIRE**
[45°16'35.6"N 74°04'45.6"W](#)
- LONGUEUR DU PARCOURS**
4,7 km - Linéaire
Eau vive - classe de rapide RI
- DURÉE ESTIMÉE**
1 h à 2 h 30
- PÉRIODE PAGAYABLE**
Juin à septembre
- COUVERTURE CELLULAIRE : BONNE**
SERVICES D'URGENCE : 911
ISOLEMENT : FAIBLE

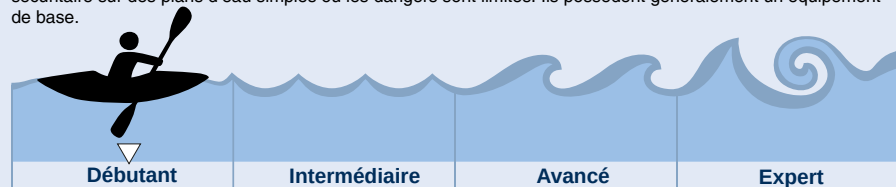
DESCRIPTION DU PARCOURS

Ce parcours linéaire de 4,7 km sur la rivière Saint-Charles relie le Parc linéaire à la Promenade Notre-Dame-du-Sourire. Porté par le courant, on découvre un décor verdoyant ponctué d'oiseaux et de zones urbaines discrètes. Deux sections d'eau vive et un rapide (RI) ajoutent une touche d'adrénaline, tout en restant accessibles aux débutants. Un trajet parfait pour s'initier à l'eau vive et savourer la rivière sous un nouvel angle.

DÉFINITION DE NIVEAU

Niveau du parcours : Débutant ●

Pagayeurs et pagayuses souvent néophytes ou avec des formations de base ayant une connaissance limitée des risques liés à l'activité et au milieu de pratique. Les débutantes et débutants peuvent naviguer de façon sécuritaire sur des plans d'eau simples où les dangers sont limités. Ils possèdent généralement un équipement de base.



BREVETS : (il est suggéré d'avoir minimalement un de ces brevets)


- Canot Eau Vive 2
- Kayak Eau Vive 2
- Rivière vigile
- Planche à pagaie Eau Vive 3 (SUP Rivière 1)

INFORMATIONS ET FORMATIONS : canot-kayak.qc.ca et eauvivequebec.ca

ATTRAITES ET SERVICES	MÉTÉO	VENTS	CARTE INTERACTIVE

AVERTISSEMENTS

- **ATTENTION DANGER !** Réflexion du pont de la 132, la section sous le pont est fermée, vous devez sortir à la promenade Notre-Dame-du-Sourire;
- En planche à pagaie, portez une laisse à dégagement rapide à la taille lorsque vous êtes sur un parcours en eau vive;
- Assurez-vous de posséder les compétences adaptées à la difficulté des rapides présents sur ce parcours;
- Posséder des compétences minimales de sauvetage en rivière lorsque vous choisissez un parcours avec des rapides;
- Ne naviguez pas dans les 48 heures suivant de fortes pluies, en raison de la qualité de l'eau variable;
- Aucune station de mesure du débit n'est disponible. Le débit est généralement stable en raison du barrage de l'Avenue-du-Centenaire. Évaluez les conditions avant la mise à l'eau.





ROUTE BLEUE

RIVIÈRE SAINT-CHARLES

SECTION SALABERRY-DE-VALLEYFIELD

ARRIVÉE

Dernière sortie avant les rapides

Promenade Notre-Dame-du-Sourire

Stationnement interdit en bordure de la 132



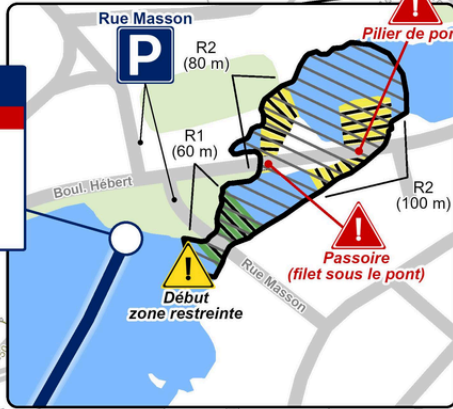
ARRIVÉE

Promenade Notre-Dame-du-Sourire

Dernière sortie avant les rapides

Section fermée

Réfection du pont Masson (Rte. 132)



DÉPART

Parc linéaire de la rivière Saint-Charles

Stationnement rue Saint-Charles (160 m)



MISE À L'EAU

Quai rue Parent

Stationnement rue Dufferin (120 m)



RAPIDES

Classes de rapides

Classes of rapids



PARCOURS



Parc linéaire de la rivière Saint-Charles

Linéaire



4,7 km



1 h à 2 h 30

Débutant

ÉLÉMENTS DU PARCOURS

	Accès Put-in/Take-out		Parcours Route
	Aire de repos Rest area		Parcours (autre) Route (other)
	Eau potable Drinking water		Chemin de fer Railway
	Stationnement Parking		Courbe de niveau (m) Topographic Contour (m)
	Table à pique-nique Picnic table		Rivière River
	Toilettes Toilets		Route Road
	Sortie d'urgence Emergency exit		Sentier de portage Portage trail
	Attention Attention		Bâtiment Building
	Danger Danger		Circulation restreinte Restricted area
	Zone de travaux Roadwork Zone		Espace vert Green space
	Borne kilométrique Kilometer post		Plan d'eau Body of water
	Direction du courant Current direction		

**EN CAS D'URGENCE
COMPOSEZ LE 911**

Sources : MRNF (2023), CDPNQ (2020), MFFP (2016), BDTQ (2019). Fond de carte : NRCan, Esri Canada et contribution de la communauté canadienne des cartes.

Caractérisation : Septembre 2024

Réalisé par : © La route bleue, janvier 2026